SCHEMADETAIL KNOTENPUNKT 11
(TIEFPUNKT, ENTLEERUNG AUFSTEIGEND)

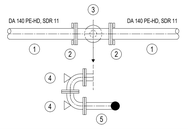

1. DA 140 x 12.7 PE-HD, SDR 11
2. VORSCHWEISSBUND + LOSFLANSCH DA 140
3. T-STÜCK DN 125/80
4. N-STÜCK DN 80
5. UNTERFLURHYDRANT DN 80, RD = 2.15 m

SCHEMADETAIL KNOTENPUNKT 12
(HOCHPUNKT)

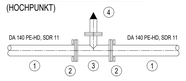

1. DA 140 x 12.7 PE-HD, SDR 11
2. VORSCHWEISSBUND + LOSFLANSCH DA 140
3. T-STÜCK DN 125/80
4. BE-/ ENTLÜFTER DN 80

SCHEMADETAIL KNOTENPUNKT 13
(TIEFPUNKT, ENTLEERUNG AUFSTEIGEND)

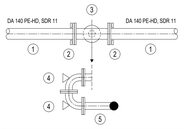

1. DA 140 x 12.7 PE-HD, SDR 11
2. VORSCHWEISSBUND + LOSFLANSCH DA 140
3. T-STÜCK DN 125/80
4. N-STÜCK DN 80
5. UNTERFLURHYDRANT DN 80, RD = 1.60 m

SCHEMADETAIL KNOTENPUNKT 14

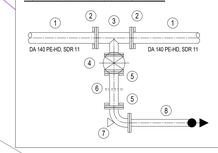

1. DA 140 x 12.7 PE-HD, SDR 11
2. VORSCHWEISSBUND + LOSFLANSCH DA 140
3. T-STÜCK DN 125/100
4. KOS DN 100
5. VORSCHWEISSBUND + LOSFLANSCH DA 125
6. DA 125 x 11.4 PE-HD, SDR 11
7. N-STÜCK DN 100
8. ÜBERFLURHYDRANT DN 100 RD= 1.55 m

SCHEMADETAIL KNOTENPUNKT 1
(HOCHPUNKT)

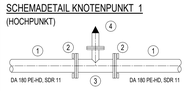

1. DA 180 x 16.4 PE-HD, SDR 11
2. VORSCHWEISSBUND + LOSFLANSCH DA 180
3. T-STÜCK DN 150/80
4. BE-/ ENTLÜFTER DN 80

SCHEMADETAIL KNOTENPUNKT 15

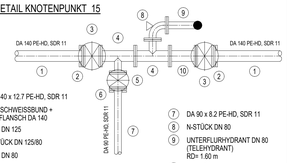

1. DA 140 x 12.7 PE-HD, SDR 11
2. VORSCHWEISSBUND + LOSFLANSCH DA 140
3. KOS DN 125
4. T-STÜCK DN 125/80
5. KOS DN 80
6. VORSCHWEISSBUND + LOSFLANSCH DA 90
7. DA 90 x 8.2 PE-HD, SDR 11
8. N-STÜCK DN 80
9. UNTERFLURHYDRANT DN 80 (TELEHYDRANT) RD= 1.60 m
10. FF-STÜCK DN 125, L= 300 mm

SCHEMADETAIL KNOTENPUNKT 16

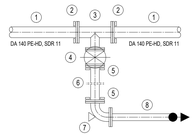

1. DA 140 x 12.7 PE-HD, SDR 11
2. VORSCHWEISSBUND + LOSFLANSCH DA 140
3. T-STÜCK DN 125/100
4. KOS DN 100
5. VORSCHWEISSBUND + LOSFLANSCH DA 125
6. DA 125 x 11.4 PE-HD, SDR 11
7. N-STÜCK DN 100
8. ÜBERFLURHYDRANT DN 100 RD= 1.70 m

SCHEMADETAIL KNOTENPUNKT 17
(TIEFPUNKT, ENTLEERUNG AUFSTEIGEND)

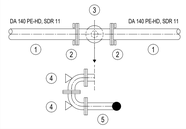

1. DA 140 x 12.7 PE-HD, SDR 11
2. VORSCHWEISSBUND + LOSFLANSCH DA 140
3. T-STÜCK DN 125/80
4. N-STÜCK DN 80
5. UNTERFLURHYDRANT DN 80 (TELEHYDRANT) RD= 1.70 m

SCHEMADETAIL KNOTENPUNKT 18
(HOCHPUNKT)

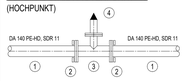

1. DA 140 x 12.7 PE-HD, SDR 11
2. VORSCHWEISSBUND + LOSFLANSCH DA 140
3. T-STÜCK DN 125/80
4. BE-/ ENTLÜFTER DN 80

SCHEMADETAIL KNOTENPUNKT 2
(TIEFPUNKT, ENTLEERUNG AUFSTEIGEND)

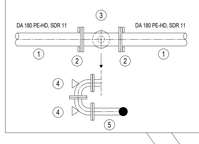

1. DA 180 x 16.4 PE-HD, SDR 11
2. VORSCHWEISSBUND + LOSFLANSCH DA 180
3. T-STÜCK DN 150/80
4. N-STÜCK DN 80
5. UNTERFLURHYDRANT DN 80, RD = 1.90 m

SCHEMADETAIL KNOTENPUNKT 3

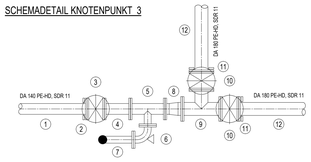

1. DA 140 x 12.7 PE-HD, SDR 11
2. VORSCHWEISSBUND + LOSFLANSCH DA 140
3. KOS DN 125
4. FF-STÜCK DN 125, L= 300 mm
5. T-STÜCK DN 125/80
6. N-STÜCK DN 80
7. UNTERFLURHYDRANT DN 80 (TELEHYDRANT) RD= 1.90 m
8. FFR-STÜCK DN 150/125
9. T-STÜCK DN 150/150
10. KOS DN 150
11. VORSCHWEISSBUND + LOSFLANSCH DA 180
12. DA 180 x 16.4 PE-HD, SDR 11

SCHEMADETAIL KNOTENPUNKT 19

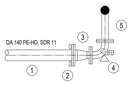

1. DA 140 x 12.7 PE-HD, SDR 11
2. VORSCHWEISSBUND + LOSFLANSCH DA 140
3. FFR-STÜCK DN 125/80
4. NI-STÜCK DN 80 MIT 1 ABGANG 2"
5. UNTERFLURHYDRANT DN 80 (TELEHYDRANT) RD= 1.50 m

SCHEMADETAIL KNOTENPUNKT 20

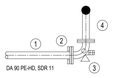

1. DA 90 x 8.2 PE-HD, SDR 11
2. VORSCHWEISSBUND + LOSFLANSCH DA 50
3. NI-STÜCK DN 80 MIT 1 ABGANG 2"
4. UNTERFLURHYDRANT DN 80 (TELEHYDRANT) RD= 1.50 m

SCHEMADETAIL KNOTENPUNKT 21
(TIEFPUNKT, ENTLEERUNG AUFSTEIGEND)

1. DA 180 x 16.4 PE-HD, SDR 11
2. VORSCHWEISSBUND + LOSFLANSCH DA 180
3. T-STÜCK DN 150/80
4. N-STÜCK DN 80
5. UNTERFLURHYDRANT DN 80, RD = 1.50 m

SCHEMADETAIL KNOTENPUNKT 22

1. DA 180 x 16.4 PE-HD, SDR 11
2. VORSCHWEISSBUND + LOSFLANSCH DA 180
3. FFR-STÜCK DN 150/80
4. NI-STÜCK DN 80 MIT 1 ABGANG 2"
5. UNTERFLURHYDRANT DN 80, RD = 1.50 m

SCHEMADETAIL KNOTENPUNKT 4

1. DA 180 x 16.4 PE-HD, SDR 11
2. VORSCHWEISSBUND + LOSFLANSCH DA 180
3. KOS DN 150
4. FF-STÜCK DN 150, L= 300 mm
5. T-STÜCK DN 150/80
6. N-STÜCK DN 80
7. UNTERFLURHYDRANT DN 80 (TELEHYDRANT) RD= 1.50 m
8. T-STÜCK DN 150/150

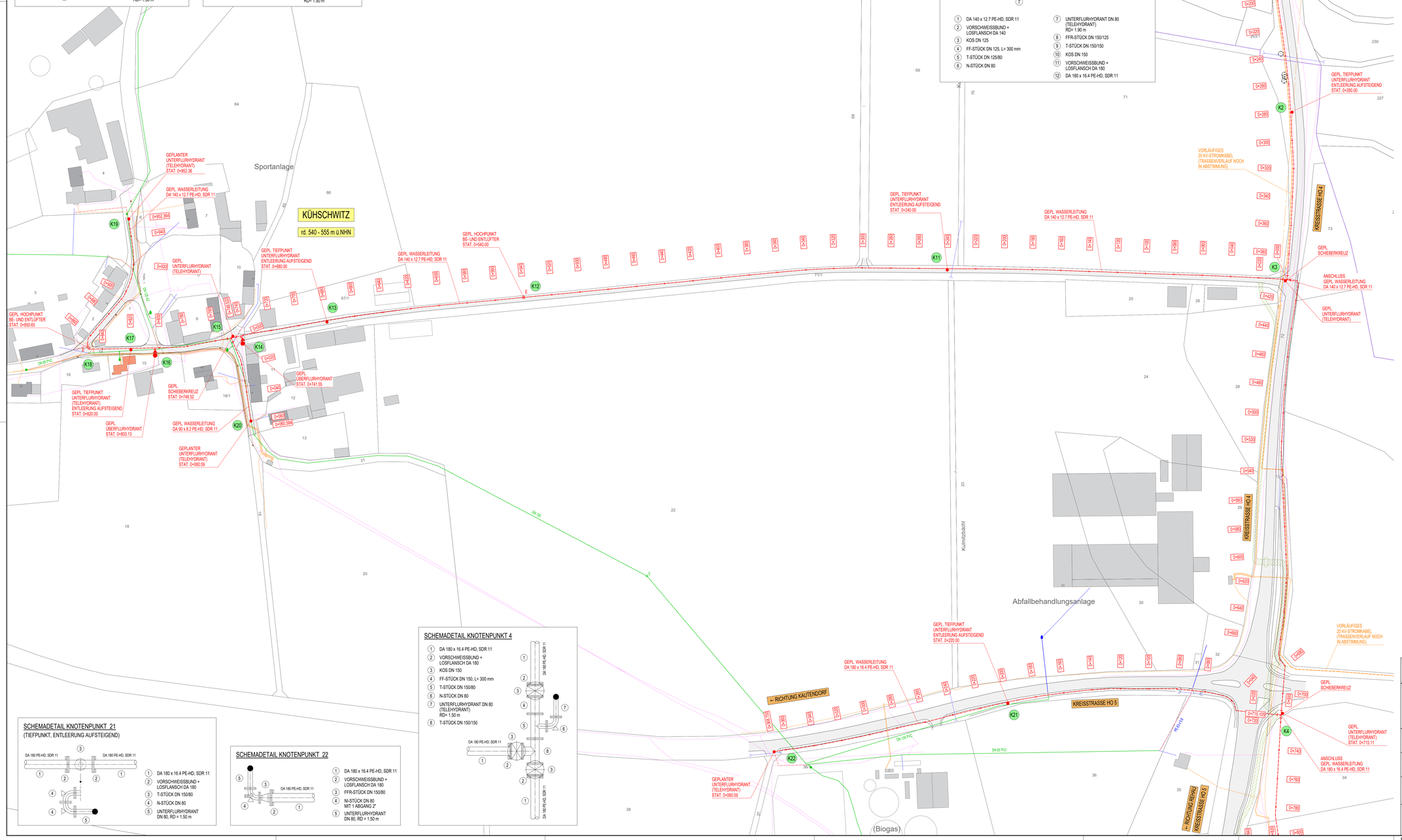

NORDEN

HINWEISE:
DIE GRENZEN UND FLURSTÜCKE STAMMEN VON DER DIGITALEN FLURKARTE, DIE VON DER GEMEINDE REGNITZLOSAU ZUR VERFÜGUNG GESTELLT WURDE (STAND UNBEKANNT).

DIE EINGETRAGENEN LEITUNGEN UND KABEL DER VERSCHIEDENEN VER- UND ENTSORGUNGS-UNTERNEHMEN SIND AUS BESTANDSPLÄNEN (TEILWEISE IN PAPIERFORM) IN DEN PLAN ÜBERNOMMEN WORDEN. ABWEICHUNGEN IN DER LAGE UND HÖHE SIND DESHALB VORHANDEN. ZU BERÜCKSICHTIGEN UND GGF. VOR ORT ZU ÜBERPRÜFEN.

Z E I C H E N E R K L Ä R U N G

GEPLANTE WASSERLEITUNG	BESTEHENDE WASSERLEITUNG
GEPLANTER STRECKENSCHIEBER	BESTEHENDE WASSERLEITUNG (WIRD AUFGELASSEN)
GEPLANTER UNTERFLURHYDRANT/ TELEHYDRANT	BESTEHENDES STEUERKABEL
GEPLANTER ÜBERFLURHYDRANT	BESTEHENDES STROMKABEL
GEPLANTER ENTLÜFTER	BESTEHENDE GASLEITUNG
GEPLANTER HAUSANSCHLUSS	BESTEHENDES KABEL TELEKOM/VODAFON
GEPLANTES STEUERKABEL	BESTEHENDER MISCHWASSERKANAL
GEPLANTES STROMKABEL	BESTEHENDER REGENWASSERKANAL
GEPLANTE WASSERLEITUNG (GEMÄSS GEBIET REGNITZLOSAU BEREITS TEILWEISE IN AUSFÜHRUNG/ERSTELLT)	BESTEHENDER SCHMUTZWASSERKANAL
GEPLANTER REGENWASSERKANAL	GEMEINDEGRENZE
(K1) KNOTENPUNKT WASSERLEITUNG	ASPHALT- / SCHOTTERFLÄCHE
	GEPL. GEH- UND RADWEG LKR HOF

E N T W U R F S P L A N U N G

USS-CONSULT
PLANUNGSGESELLSCHAFT FÜR INGENIEURBAU UND VERKEHRSANLAGEN mbH
ZUM KUGELFANG 17-21; 95119 NAILA
TEL.: (09282) 939 - 22; FAX: (09282) 939 - 21

BAUHERR:	GEMEINDE REGNITZLOSAU HAUPTSTRASSE 24, 95194 REGNITZLOSAU		
BAUVORHABEN:	WASSERVERSORGUNG REGNITZLOSAU, LANDKREIS HOF - SANIERUNG WV-ANLAGE REGNITZLOSAU (RN REH) -		
DARSTELLUNG:	DETAILLAGEPLAN II - WZ-SCHACHT DRAISENDORF/REHAU BIS ABZWEIG KÜHSCHWITZ/RTG. KAUTENDORF -		BEILAGE: 2.4
MASSSTAB: 1:1000	DATUM: 30.06.2025	GEZ.: MST	PLANNUMMER:
	BLATTGR.: 1.00 m²	GEPR.: RBU	8391LP04

© USS-CONSULT GmbH

H/B = 841 / 1189 mm